

Ookko nähny nämä -kesäkisa

Nimestään huolimatta kisan kohteet eivät ole varsinaisia nähtävyyksiä, vaan luonto- ja muita kohteita, joissa käymällä Kärämäki tulee entistä tutummaksi.

Käy siis näissä kohteissa kesän aikana omaan tahtiisi. Poimi kohteista tieto, jota tekstissä kysytään. Osallistu kisaan ilmoittamalla vastaukset vähintään viiteen kysymykseen lopussa olevalla lomakkeella kirjastoon tai lähettämällä osallistumistiedot sähköpostitse otsikolla "Kesäkisa" osoitteeseen kirjasto@karsamaki.fi ja olet mukana kesäisen palkinnon arvonnassa. Odotamme vastauksia elokuun loppuun saakka. Kisa on leikkimielinen, joten voit vastata sen mukaisesti. 😊

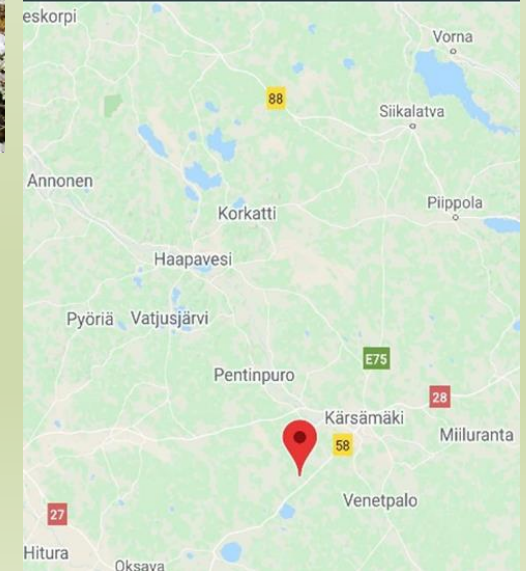
Kohteiden karttakuvien koordinaatit on poimittu kännykän sijainnilla, joten ne eivät ole tarkkoja.

1. Kruunukivi

- ▶ Vanha rajakivi, johon hakattu kuvio ja vuosiluku 1761. On ilmeisesti vanha Pyhäjoen ja Kalajoen pitäjien välisen rajan merkki. Kivi löytyy Haapajärven ja Kärämäen rajalta. Kärämäeltä päin tultaessa käänny noin 300 metriä ennen Haapajärven rajakylttiä oikealle penkkatielle. Aja tietä noin 900 metriä ja kivi on vasemmalla ihan tien vieressä.
- ▶ Kuvittele millaista on ollut silloin, kun kiveen on merkinnät hakattu. Voi vain kuvitella millainen seurue on ollut liikkeellä. Kiveen on hakattu myös numero, joka kylläkin näkyy aika huonosti, mutta sen erottaa paremmin, kun kuljettaa sormeja uraa pitkin. Mikä numero kivessä on?



N 63°55'2.3304" E 25°36'37.3536"
Unnamed Road, 86710 Kärämäki, Suomi



2. Riikokallion tanssikivi

Tasainen kivi, jolla on pyöritytty piiriä ja tanssittu 1940-luvulle saakka. Potunnoston ja viljanpuinnin jälkeen pelimanni soitteli huuliharpulla tai haitarilla iloiset sävelet talkootanssiväelle.

Kokeilehan vähän pyörähtää sinäkin. 😊

Aja Haapajärvelle päin noin 2 km. Käänny Kokonperäntielle ja aja noin 4 km. Kivi ihan tien vieressä tien oikealla puolella.



3. Kumpulan pihapiiri

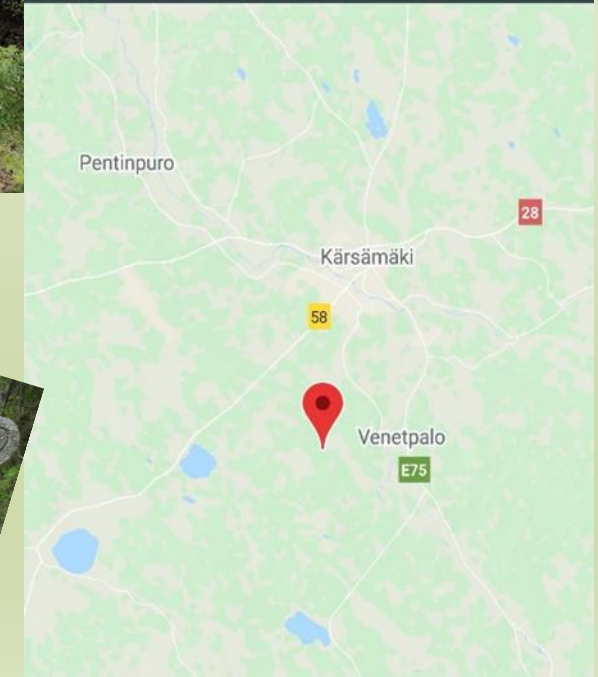
Ruhankankaan luontopolun läheisyydessä sijaitseva pihapiiri on umpeen kasvanut ja tavallaan maisemoitunut. Pihapiirissä on lähde ja monihaarainen komea kuusi. Talossa on asunut Kumpulan seppä, jonka mukaan lyhyempi luontopolku on nimetty. Tunnelma pihapiirissä on hyvin hiljainen ja rauhallinen. Joskus se on ollut täynnä elämää niin talonväen touhutessa kuin myös sepän asiakkaiden asioidessa siellä. Monenko rakennuksen jäännöksiä löydät pihapiiristä?

Ruhankankaan luontopolun löydät, kun ajat Kärämäen keskustasta Haapajärven suuntaan Haapajärven tietä (tie numero 58) noin 2 km. Käänny vasempaan Kokonperäntielle ja aja 1,2 km ja käänny jälleen vasempaan Ruhankankaantielle. Ajettuasi 1,8 km käänny oikealle luontopolun opasviitan osoittamalle parkkipaikalle. Parkkipaikan päästä lähtee polku, joka johtaa Kumpulaavulle, matkaa on noin 150 metriä. Laavu on luontopolun lähtö- ja tulopiste.

Kävele luontopolkua noin sata metriä. Kumpulan pihapiiri on polun vasemmalla puolella. Löytämisen helpottamiseksi puissa on muutamia punaisia nauhoja. Nauhalta toiselle mentäessä pihapiiri löytyy. Pihapiirissä vieraillessasi muista katsoa mihin astut, sillä vanhojen kaivojen sijainteja ei tiedä, eivätkä ne välttämättä näy selvästi.



N 63°53'19.9752" E 25°42'42.7392"
Unnamed Road, 86710 Kärämäki, Suomi



4. Kivisilta

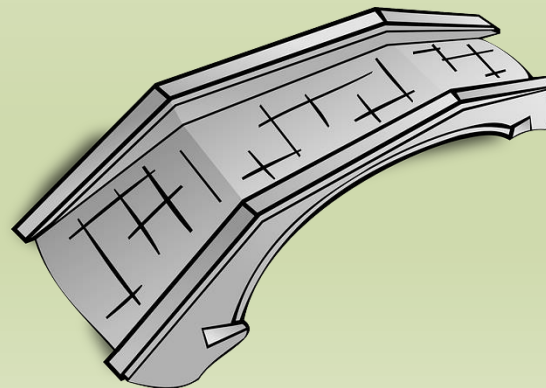
Museotie Saviselästä Piippolaan on osa Oulun ja Savon välistä vanhaa maantieyhteyttä. Lisätietoa museotiestä löydät Museoviraston sivulta http://www.rky.fi/read/asp/r_kohde_det.aspx?KOHDE_ID=1411

Museotiellä on komea kivisilta. Aja Kajaanintietä n. 15 km. Käänny museotielle Saviselkä kyltin kohdalta. Aja 2,9 km ja olet sillan luona. Silta näyttää tieltä katsoen ihan tavalliselta, mutta näet sillan komeuden, kun laskeudut katselemaan sitä pientareelta.

Mikä vuosiluku sillassa on?



N 64°1'52.7736" E 26°3'0.6804"
Museotie 286, 86710 Kärsämäki, Suomi




5. Sydänmaan kylä

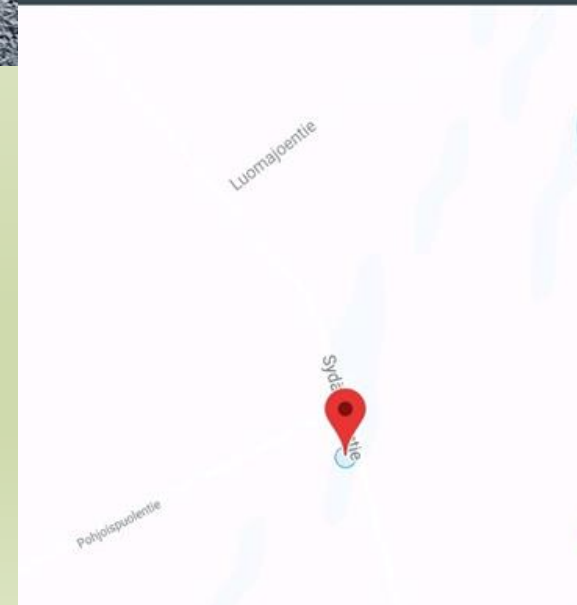
Sydänmaankylä on pieni, vireä kylä taajamasta reilu 20 km itään. Kylällä on monia kohteita, joihin kannattaa käydä tutustumassa samalla reissulla. Kylän nettisivuilta löytyy tietoa, mitä kaikkea kylällä onkaan.

<https://www.sydanmaankyla.fi/index.php>

Vastaa ainakin yhteen näistä kysymyksistä: Mitä värikästä hauskaa kivikodan ympäristöstä löytyykään? Mitä lukee hirvipatsaan vieressä olevassa kivessä? Milloin Esko saikaan oman patsaan?

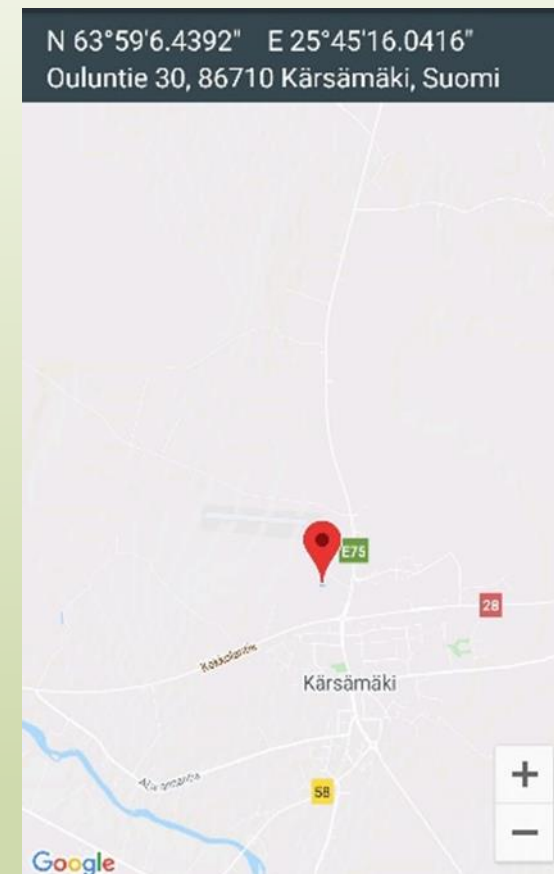


N 63°57'25.9668" E 26°8'37.8636"
Sydänmaantie 821, 86710 Kärsämäki,
Suomi



6. Korva

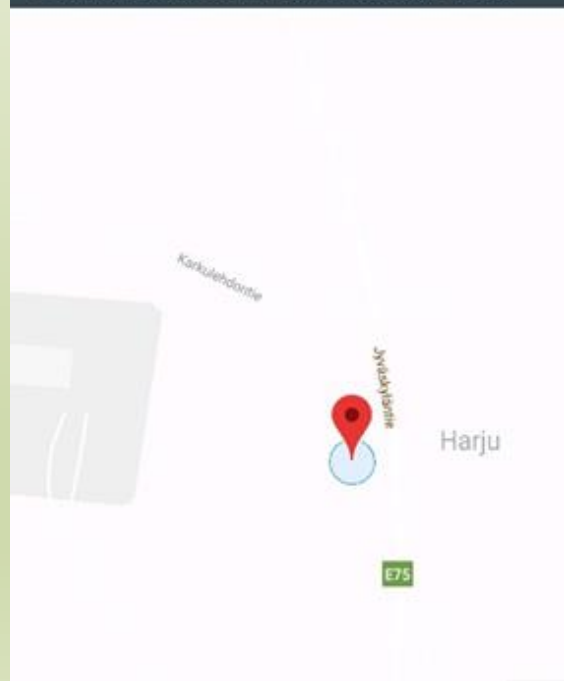
Kierrä Suomelan pururata, mutta ole varuillasi mitä suustasi päästät! Suomelassa puillakin voi olla korvat! Rataa kiertäessäsi katsele tarkkaan ympärillesi erityisesti niillä main, missä polku risteytyy. Monestako puusta löydät korvan?



7. Muistomerkki Harjunmäellä

Jokainen on todennäköisesti huomannut taajaman pohjoispuolella nelostien laidalla muistomerkin, mutta oletko koskaan pysähtynyt katsomaan sitä? Minkä sodan muistomerkki se onkaan?

N 63°59'18.4776" E 25°45'30.0204"
Ouluntie 64, 86710 Kärsämäki, Suomi



8. Kyläkauppa

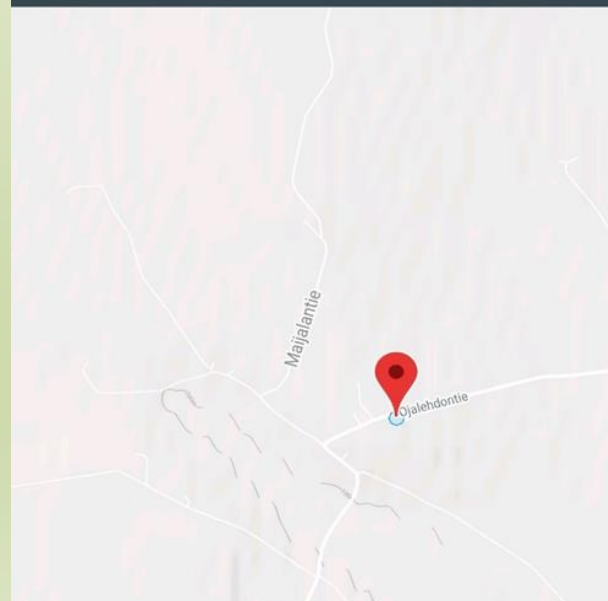
Tiesitkö, että Kärämäellä on toimiva kyläkauppa? Kyläkaupan leppoisan tunnelman voi kokea vain asioimalla kaupassa. Kauppa on avoinna kaikkina muina päivinä paitsi torstaisin.

Kyläkaupan löydät näin. Aja Nivalaan päin noin 5 km, käänny kyltin kohdalta Ojalehtoon. Aja 4,7 km ja kyläkauppa on oikealla. Huomaa, että noin kilometrin kohdalla tie kääntyy tiukasti oikealle, älä siis aja siitä suoraan.

Mitä ostit, kerro yksi ostoksesi. 😊



N 64°1'22.5732" E 25°37'53.6916"
Ojalehtontie 355, 86710 Kärämäki,
Suomi



9. Lintutorni

Nurmesjärvi on merkittävä kansainvälisestikin arvokkaaksi luokiteltu vesilintualue. Järvellä pesii monimuotoinen ja runsaslukuinen linnusto. Alueella on luonnonsuojeluyhdistyksen rakentama lintutorni ja nuotiopaikka.

Aja 13 km Kärämäeltä etelään. Käänny länteen Nurmesperän tielle. Aja noin 9 km. Tulet Kärämäen ja Pyhäjärven rajalle. Noin 100 metrin päässä rajasta, Pyhäjärven puolella kääntyy länteen Haapasaaren tie. Aja sitä noin kilometri. Järvi näkyy tien pohjoispuolella. Lintutornille on heikosti näkyvä viitoitus.

Kerro yksi lintu, jonka näit tai kuudit.



N 63°48'4.4424" E 25°42'14.7096"
Haapasaarentie 115, 86710 Kärämäki,
Suomi



10. Vanhan kirkon paikka ja keskipistepaalu

Paanukirkolla useimmat ovat käyneet, mutta ympäristössä on muutakin katseltavaa.

Muistomerkki Suomen vapaustaisteluissa henkensä uhranneille.

Vanhan kirkon paikalla on kivi ja kyltti jossa kerrotaan kirkosta. Kuka kirkon rakensi?

Myös Suomen aluevesirajojen mukainen painopiste sijaitsee lähistöllä. Keskipistealueella ollaan.





Vastaamalla vähintään viiteen kysymykseen, osallistut kesäisen palkinnon arvontaan.

Vastaajan nimi:
puhelinnumero:

1. Mikä numero löytyy rajakiven kyljestä?
2. Pistitkö tanssiksi Riikokalliolla? 😊
3. Monenko rakennuksen jäännöksiä Kumpulan pihapiirissä on?
4. Mikä vuosiluku Saviselän kivisillassa on?
5. Sydänmaan kylä. Vastaa ainakin yhteen näistä kysymyksistä: Mitä värikästä hauskaa kivikodan ympäristöstä löytyykään? Mitä lukee hirvipatsaan vieressä olevassa kivessä? Milloin Esko saikaan oman patsaan?
6. Montako korvapuuta löydät Suomelasta?
7. Minkä sodan muistomerkki on Harjunmäellä?
8. Mitä ostit kyläkaupasta?
9. Mitä lintuja havaitsit lintutornista?
10. Kuka rakensi vanhan kirkon?